

水害がおきたらその時どうする

水害時危険箇所

大雨が降ったとき、道路が低くなっているところや立体交差点（アンダーパス）では水がたまり危険となります。

立体交差点（アンダーパス）

道路や鉄道の下を通るアンダーパスには水がたまり、通行できなくなります。



低いところ（窪地）

アンダーパスの他、周辺より低くなっている道路も水がたまり、通行できなくなります。



マンホールの異常を発見したら

降雨量が多くなるとマンホールのふたが外れたりすることがあります。危険ですから、近寄らず、市役所にご連絡ください。



マンホールのふたを開けないで

道路に雨水が溜まった時に、皆さんがマンホールや側溝のふたを開けて水を流すことは、非常に危険です。



地下空間の危険性

水害のおそれがあるときは、地下空間にいる人は地上階に上がりましょう。

地上が冠水すると一気に水が流れ込んできます

換気口、採光窓等、思わぬところから入ってくる可能性があります。また、流れ落ちる水で階段は登れません。



地下室では外の様子がわかりません

地下室では雨の強さや天候の急激な変化がわかりませんので、気象情報等の注意が必要です。また、外の様子に変化があったときは地下室内の人に知らせましょう。



浸水すると停電するおそれがあります

停電すると電灯が消え真っ暗になります。なお、エレベーターは使えません。



水圧でドアは開きません

ある程度浸水すると、外開きでも内開きでもドアを開けることはできなくなります。



水害に備えて

●大雨や台風に向けて家のまわりを点検・整備

家のまわりに吹き飛ばされそうなものはないか、雨戸雨どいなどはいたんでいないか確認しておきましょう。また、家の前の排水溝が詰まっているかなどの確認も必要です。



●一人暮らしの高齢者には気配りを

自分の家族や住まいだけでなく、地域全体にも目をむけましょう。特に、一人暮らしの高齢者や病気の人たちには、日常からの気配りが必要です。





春日部市洪水ハザードマップ

エリア1 利根川

このマップに表示されている避難場所は、水害時に対応した避難場所です。

浸水ランクの目安

想定される浸水の深さ
5.0m以上の区域
2.0~5.0m未満の区域
1.0~2.0m未満の区域
0.5~1.0m未満の区域
0~0.5m未満の区域



利根川がはん濫した場合の避難の方向



※図中の網掛けは避難対象区域外を示しています。

想定される浸水状況と避難の方向

- 想定される浸水状況**
- はん濫水は北から南へ移動します。
 - はん濫水が到達するのは堤防の決壊から約2時間後と予想されます。
 - 市の8割以上が浸水想定区域となっています。

避難の方向

- 市内では避難場所が不足することが予想されます。市内で避難できない場合は、庄和・豊野地区のみの方は千葉県野田市方面へ、その他の地区のみの方はさいたま市方面へ避難してください。

凡例

- 浸水した場合に想定される水深(ランク別)
- 0~0.5m未満の区域
 - 0.5~1.0m未満の区域
 - 1.0~2.0m未満の区域
 - 2.0~5.0m未満の区域
 - 5.0m以上の区域
- 行政界
 - 地区境
 - 河川
 - 市役所、総合支所
 - 警察署
 - 消防署
 - 避難場所(全階使用可)
 - 避難場所(2階以上使用可)
 - 避難時危険箇所

避難場所

No.	施設名	住所	電話番号(048)
2	内牧小学校	内牧2415-2	752-3256
5	幸松小学校	八丁目353-1	752-3215
12	牛島小学校	牛島1080	761-1689
20	小淵小学校	小淵905-1	761-7161
21	春日部中学校	粕壁4-4-15	761-2253
22	東中学校	榎堀181-1	752-2454
34	内牧地区公民館	内牧4398	752-3255
37	幸松地区公民館	牛島667-1	752-6065
44	幸松第二公民館	小淵73-1	761-5510
45	内牧南公民館	内牧1498	761-0065
46	市民文化会館	粕壁2-8-61	761-5811
48	春日部東高等学校	榎堀363	761-0011
49	春日部工業高等学校	梅田本町1-1-1	761-5235
52	宝珠花小学校	西宝珠花593	748-1031
60	江戸川中学校	上吉妻1	748-1020
61	富多小学校	神間872	748-0011
62	南桜井小学校	下柳3	746-0026
63	桜川小学校	大森496-1	746-6238
68	庄和体育館	金崎616	746-6111
69	子供の町	西金野井337	746-0206
70	正風館	大森307-1	746-6666
71	庄和高等学校	金崎583	746-7111

1: 25,000



エリア1 利根川

エリア1 利根川



春日部市洪水ハザードマップ

エリア1 江戸川

このマップに表示されている避難場所は、水害時に対応した避難場所です。

浸水ランクの目安

想定される浸水の深さ
5.0m以上の区域
2.0~5.0m未満の区域
1.0~2.0m未満の区域
0.5~1.0m未満の区域
0~0.5m未満の区域



江戸川がはん濫した場合の避難の方向

一次避難



二次避難



※図中の網掛けは避難対象区域外を示しています。

想定される浸水状況と避難の方向

想定される浸水状況

- 江戸川は市に隣接しているため、堤防が決壊した場合、河川沿いは瞬時に、中川の東側の地域は約2時間で浸水することが予想されます。
- 市の約7割が浸水想定区域となっています。

避難の方向

- 庄和地区には、はん濫水が瞬時に到達するおそれがあるため、早めの避難が必要です。庄和地区のみなさんは粕壁地区へ避難してください。
- その他の地区で浸水する地域のみなさんは、市の西側(内牧、豊春地区)へ避難してください。

凡例

- 浸水した場合に想定される水深(ランク別)
- 0~0.5m未満の区域
 - 0.5~1.0m未満の区域
 - 1.0~2.0m未満の区域
 - 2.0~5.0m未満の区域
 - 5.0m以上の区域
- 行政界
 - 地区境
 - 河川
 - 市役所、総合支所
 - 警察署
 - 消防署
 - 避難場所(全階使用可)
 - 避難場所(2階以上使用可)
 - 避難時危険箇所

避難場所

No.	施設名	住所	電話番号(048)
2	内牧小学校	内牧2415-2	752-3256
5	幸松小学校	八丁目353-1	752-3215
12	牛島小学校	牛島1080	761-1689
20	小淵小学校	小淵905-1	761-7161
21	春日部中学校	粕壁4-4-15	761-2253
22	東中学校	榎堀181-1	752-2454
34	内牧地区公民館	内牧4398	752-3255
37	幸松地区公民館	牛島667-1	752-6065
44	幸松第二公民館	小淵73-1	761-5510
45	内牧南公民館	内牧1498	761-0065
46	市民文化会館	粕壁東2-8-61	761-5811
48	春日部東高等学校	榎堀363	761-0011
49	春日部工業高等学校	梅田本町1-1-1	761-5235
59	宝珠花小学校	西宝珠花593	748-1031
60	江戸川中学校	上吉妻1	748-1020
61	富多小学校	神間872	748-0011
62	南桜井小学校	下柳3	746-0026
63	桜川小学校	大森496-1	746-6238
68	庄和体育館	金崎616	746-6111
69	子供の町	西金野井337	746-0206
70	正風館	大森307-1	746-6666
71	庄和高等学校	金崎583	746-7111

1: 25,000



春日部市洪水ハザードマップ エリア2 利根川

利根川がはん濫した場合の避難方向は、利根川のエリア1(P24)を参照してください。

避難場所 全階使用可 2階以上使用可

No.	施設名	住所	電話番号 (048)
①	粕壁小学校	粕壁東3-2-19	754-6321
②	内牧小学校	内牧2415-2	752-3256
③	豊春小学校	道順川戸37-1	754-0726
④	武里小学校	備後西5-5-2	735-3026
⑤	幸松小学校	八丁目353-1	752-3215
⑥	豊野小学校	鏡子口1087	735-2112
⑩	備後小学校	備後西3-2-1	735-8479
⑪	八木崎小学校	中央4-1	754-4433
⑫	牛島小学校	牛島1080	761-1689
⑭	緑小学校	緑町5-4-1	736-3745
⑮	上沖小学校	大沼5-44	736-3710
⑯	正善小学校	備後東6-2-1	736-3741
⑰	立野小学校	南中曽根1074	736-0001
⑱	宮川小学校	新方袋1090	754-7600
⑳	小淵小学校	小淵905-1	761-7161
㉑	春日部中学校	粕壁4-4-15	761-2253
㉒	東中学校	榎堀181-1	752-2454
㉓	豊春中学校	南中曽根107-2	752-2717
㉔	武里中学校	薄谷3	735-3034
㉕	谷原中学校	谷原新田1507	736-2910
㉖	大沼中学校	大沼6-75	736-9986
㉗	豊野中学校	鏡子口130	737-0440
㉘	中野中学校	武里中野746	737-2869
㉙	緑中学校	緑町5-9-38	737-8447
㉚	大増中学校	上大増新田140	737-5100
㉛	中央公民館	粕壁6918-1	752-3080
㉜	内牧地区公民館	内牧4398	752-3255
㉝	豊春地区公民館	上蛭田101-2	754-0942
㉞	武里市民センター	備後西1-13-2	735-3004
㉟	幸松地区公民館	牛島667-1	752-6065
㊱	豊野地区公民館	鏡子口999	735-0009
㊲	武里東公民館	備後東7-38-16	735-2527
㊳	藤塚公民館	藤塚1670-1	735-2528
㊴	粕壁南公民館	南1-12-23	738-0088
㊵	豊春第二公民館	豊町5-14-1	754-2100
㊶	幸松第二公民館	小淵73-1	761-5510
㊷	内牧南公民館	内牧1498	761-0065
㊸	市民文化会館	粕壁東2-8-61	761-5811
㊹	春日部高等学校	粕壁5539	752-3141
㊺	春日部東高等学校	榎籠363	761-0011
㊻	春日部工業高等学校	梅田本町1-1-1	761-5235
㊼	春日部女子高等学校	粕壁東6-1-1	752-3591
㊽	総合福祉センター	中央2-24-1	762-1080
㊾	男女共同参画推進センター	緑町3-3-17	731-3333
㊿	大池憩いの家	南5-7-13	738-4567
1	南桜井小学校	下柳3	746-0026
2	東部地域振興ふれあい拠点施設(ふれあいキューブ)	南1-1-7	734-3005

凡例

浸水した場合に想定される水深(ランク別)

- 0~0.5m未満の区域
- 0.5~1.0m未満の区域
- 1.0~2.0m未満の区域
- 2.0~5.0m未満の区域
- 5.0m以上の区域

行政界
地区境
河川

市役所、総合支所
警察署
消防署

避難場所(全階使用可)
避難場所(2階以上使用可)
避難時危険箇所
水位観測所

このマップに表示されている避難場所は、水害時に対応した避難場所です。

1: 25,000
0 500 1000 1500m

エリア2 利根川

エリア2 利根川

春日部市洪水ハザードマップ

エリア2 江戸川

江戸川がはん濫した場合の避難方向は、江戸川のエリア1(P26)を参照してください。

避難場所 全階使用可 2階以上使用可

No.	施設名	住所	電話番号(048)
①	粕壁小学校	粕壁東3-2-19	754-6321
②	内牧小学校	内牧2415-2	752-3256
③	豊春小学校	道順川戸37-1	754-0726
④	武里小学校	備後西5-5-2	735-3026
⑤	幸松小学校	八丁目353-1	752-3215
⑥	豊野小学校	鏡子口1087	735-2112
⑩	備後小学校	備後西3-2-1	735-8479
⑪	八木崎小学校	中央4-1	754-4433
⑫	牛島小学校	牛島1080	761-1689
⑭	緑小学校	緑町5-4-1	736-3745
⑮	上沖小学校	大沼5-44	736-3710
⑯	正善小学校	備後東6-2-1	736-3741
⑰	立野小学校	南中曽根1074	736-0001
⑱	宮川小学校	新方袋1090	754-7600
⑳	小淵小学校	小淵905-1	761-7161
㉑	春日部中学校	粕壁4-4-15	761-2253
㉒	東中学校	榎堀181-1	752-2454
㉓	豊春中学校	南中曽根107-2	752-2717
㉔	武里中学校	薄谷3	735-3034
㉕	谷原中学校	谷原新田1507	736-2910
㉖	大沼中学校	大沼6-75	736-9986
㉗	豊野中学校	鏡子口130	737-0440
㉘	中野中学校	武里中野746	737-2869
㉙	緑中学校	緑町5-9-38	737-8447
㉚	大増中学校	上大増新田140	737-5100
㉛	市民体育館	大沼7-12	736-2508
㉜	市民武道館	大沼2-107	738-1020
㉝	中央公民館	粕壁6918-1	752-3080
㉞	内牧地区公民館	内牧4398	752-3255
㉟	豊春地区公民館	上埴田101-2	754-0942
㊱	武里市民センター	備後西1-13-2	735-3004
㊲	幸松地区公民館	牛島667-1	752-6065
㊳	豊野地区公民館	鏡子口999	735-0009
㊴	武里東公民館	備後東7-38-16	735-2527
㊵	藤塚公民館	藤塚1670-1	735-2528
㊶	粕壁南公民館	南1-12-23	738-0088
㊷	豊春第二公民館	豊町5-14-1	754-2100
㊸	幸松第二公民館	小淵73-1	761-5510
㊹	内牧南公民館	内牧1498	761-0065
㊺	市民文化会館	粕壁東2-8-61	761-5811
㊻	春日部高等学校	粕壁5539	752-3141
㊼	春日部東高等学校	榎堀363	761-0011
㊽	春日部工業高等学校	梅田本町1-1-1	761-5235
㊾	春日部女子高等学校	粕壁東6-1-1	752-3591
㊿	総合福祉センター	中央2-24-1	762-1080
1	男女共同参画推進センター	緑町3-3-17	731-3333
2	大池憩いの家	南5-7-13	738-4567
3	南桜井小学校	下柳3	746-0026
4	東部地域振興ふれあい拠点施設(ふれあいキューブ)	南1-1-7	734-3005

凡例

浸水した場合に想定される水深(ランク別)

- 0~0.5m未満の区域
- 0.5~1.0m未満の区域
- 1.0~2.0m未満の区域
- 2.0~5.0m未満の区域
- 5.0m以上の区域

行政界
地区境
河川

市役所、総合支所
警察署
消防署

避難場所(全階使用可)
避難場所(2階以上使用可)
避難時危険箇所
水位観測所

このマップに表示されている避難場所は、水害時に対応した避難場所です。

No.	施設名	住所	電話番号(048)
㉛	市民体育館	大沼7-12	736-2508
㉜	市民武道館	大沼2-107	738-1020
㉝	中央公民館	粕壁6918-1	752-3080
㉞	内牧地区公民館	内牧4398	752-3255
㉟	豊春地区公民館	上埴田101-2	754-0942
㊱	武里市民センター	備後西1-13-2	735-3004
㊲	幸松地区公民館	牛島667-1	752-6065
㊳	豊野地区公民館	鏡子口999	735-0009
㊴	武里東公民館	備後東7-38-16	735-2527
㊵	藤塚公民館	藤塚1670-1	735-2528
㊶	粕壁南公民館	南1-12-23	738-0088
㊷	豊春第二公民館	豊町5-14-1	754-2100
㊸	幸松第二公民館	小淵73-1	761-5510
㊹	内牧南公民館	内牧1498	761-0065
㊺	市民文化会館	粕壁東2-8-61	761-5811
㊻	春日部高等学校	粕壁5539	752-3141
㊼	春日部東高等学校	榎堀363	761-0011
㊽	春日部工業高等学校	梅田本町1-1-1	761-5235
㊾	春日部女子高等学校	粕壁東6-1-1	752-3591
㊿	総合福祉センター	中央2-24-1	762-1080
1	男女共同参画推進センター	緑町3-3-17	731-3333
2	大池憩いの家	南5-7-13	738-4567

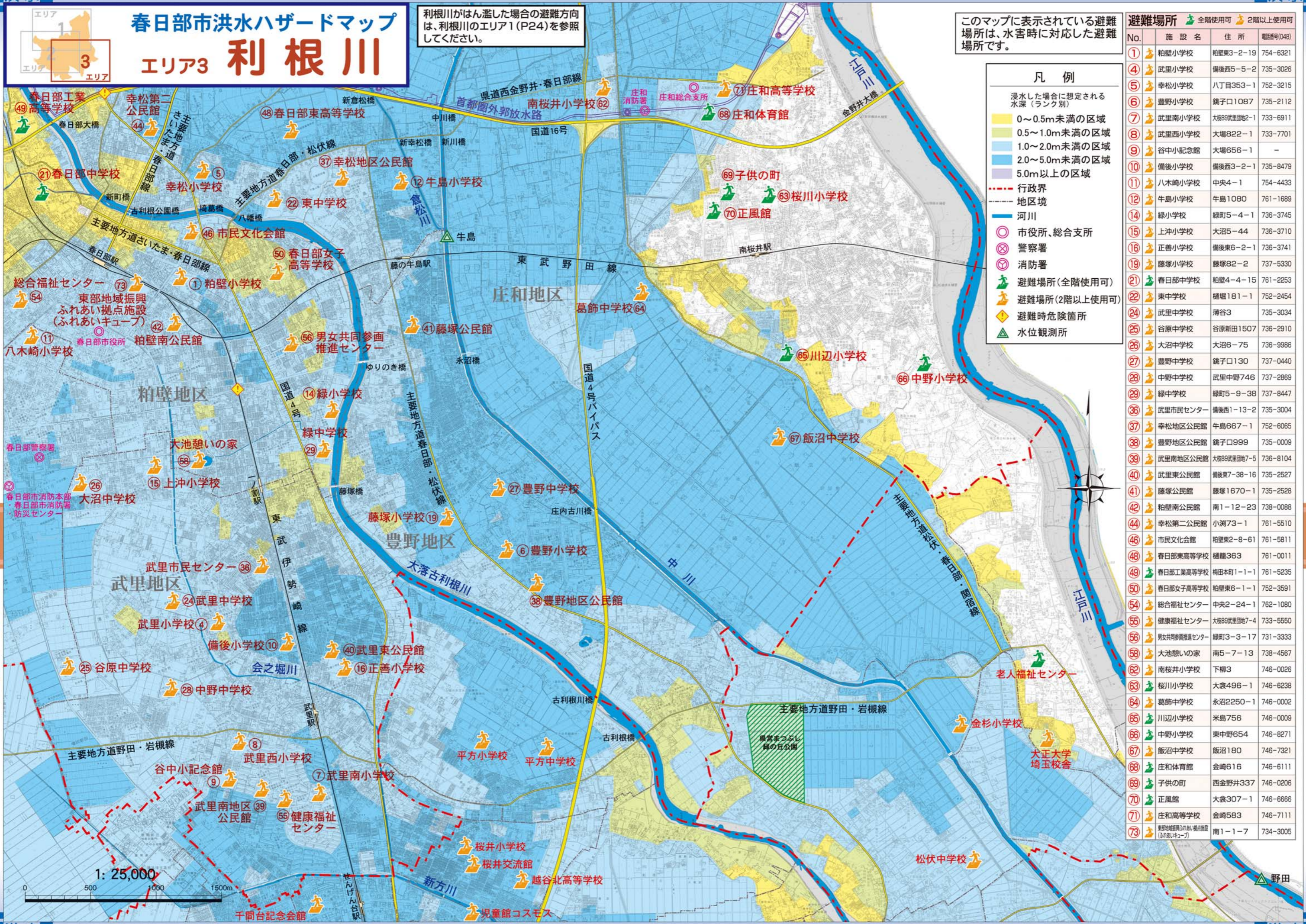
1: 25,000



春日部市洪水ハザードマップ エリア3 利根川

利根川がはん濫した場合の避難方向は、利根川のエリア1(P24)を参照してください。

このマップに表示されている避難場所は、水害時に対応した避難場所です。



凡例

浸水した場合に想定される水深(ランク別)

- 0~0.5m未滿の区域
- 0.5~1.0m未滿の区域
- 1.0~2.0m未滿の区域
- 2.0~5.0m未滿の区域
- 5.0m以上の区域

--- 行政界
--- 地区境
— 河川

○ 市役所、総合支所
⊗ 警察署
⊙ 消防署

🚶 避難場所(全階使用可)
🏠 避難場所(2階以上使用可)
⚠ 避難時危険箇所
📏 水位観測所

No.	施設名	住所	電話番号(048)
1	粕壁小学校	粕壁東3-2-19	754-6321
4	武里小学校	備後西5-5-2	735-3026
5	幸松小学校	八丁目353-1	752-3215
6	豊野小学校	鏡子口1087	735-2112
7	武里南小学校	大枝89里塚地-2	733-6911
8	武里西小学校	大塚822-1	733-7701
9	谷中小記念館	大塚656-1	-
10	備後小学校	備後西3-2-1	735-8479
11	八木崎小学校	中央4-1	754-4433
12	牛島小学校	牛島1080	761-1689
14	緑小学校	緑町5-4-1	736-3745
15	上沖小学校	大沼5-44	736-3710
16	正善小学校	備後東6-2-1	736-3741
19	藤塚小学校	藤塚82-2	737-5330
21	春日部中学校	粕壁4-4-15	761-2253
22	東中学校	樋堀181-1	752-2454
24	武里中学校	薄谷3	735-3034
25	谷原中学校	谷原新田1507	736-2910
26	大沼中学校	大沼6-75	736-9986
27	豊野中学校	鏡子口130	737-0440
28	中野中学校	武里中野746	737-2869
29	緑中学校	緑町5-9-38	737-8447
36	武里市民センター	備後西1-13-2	735-3004
37	幸松地区公民館	牛島667-1	752-6065
38	豊野地区公民館	鏡子口999	735-0009
39	武里南地区公民館	大枝89里塚地-5	736-8104
40	武里東公民館	備後東7-38-16	735-2527
41	藤塚公民館	藤塚1670-1	735-2528
42	粕壁南公民館	南1-12-23	738-0088
44	幸松第二公民館	小洲73-1	761-5510
46	市民文化会館	粕壁東2-8-61	761-5811
48	春日部東高等学校	樋堀363	761-0011
49	春日部工業高等学校	梅田本町1-1-1	761-5235
50	春日部女子高等学校	粕壁東6-1-1	752-3591
54	総合福祉センター	中央2-24-1	762-1080
55	健康福祉センター	大枝89里塚地-4	733-5550
56	男女共同参画推進センター	緑町3-3-17	731-3333
58	大池憩いの家	南5-7-13	738-4567
62	南桜井小学校	下柳3	746-0026
63	桜川小学校	大塚496-1	746-6238
64	葛飾中学校	永沼2250-1	746-0002
65	川辺小学校	米島756	746-0009
66	中野小学校	東中野654	746-8271
67	飯沼中学校	飯沼180	746-7321
68	庄和体育館	金崎616	746-6111
69	子供の町	西金野井337	746-0206
70	正風館	大塚307-1	746-6666
71	庄和高等学校	金崎583	746-7111
73	東部地域振興ふれあい拠点施設(ふれあいキューブ)	南1-1-7	734-3005

エリア3 利根川

エリア3 利根川

春日部市洪水ハザードマップ エリア3 江戸川

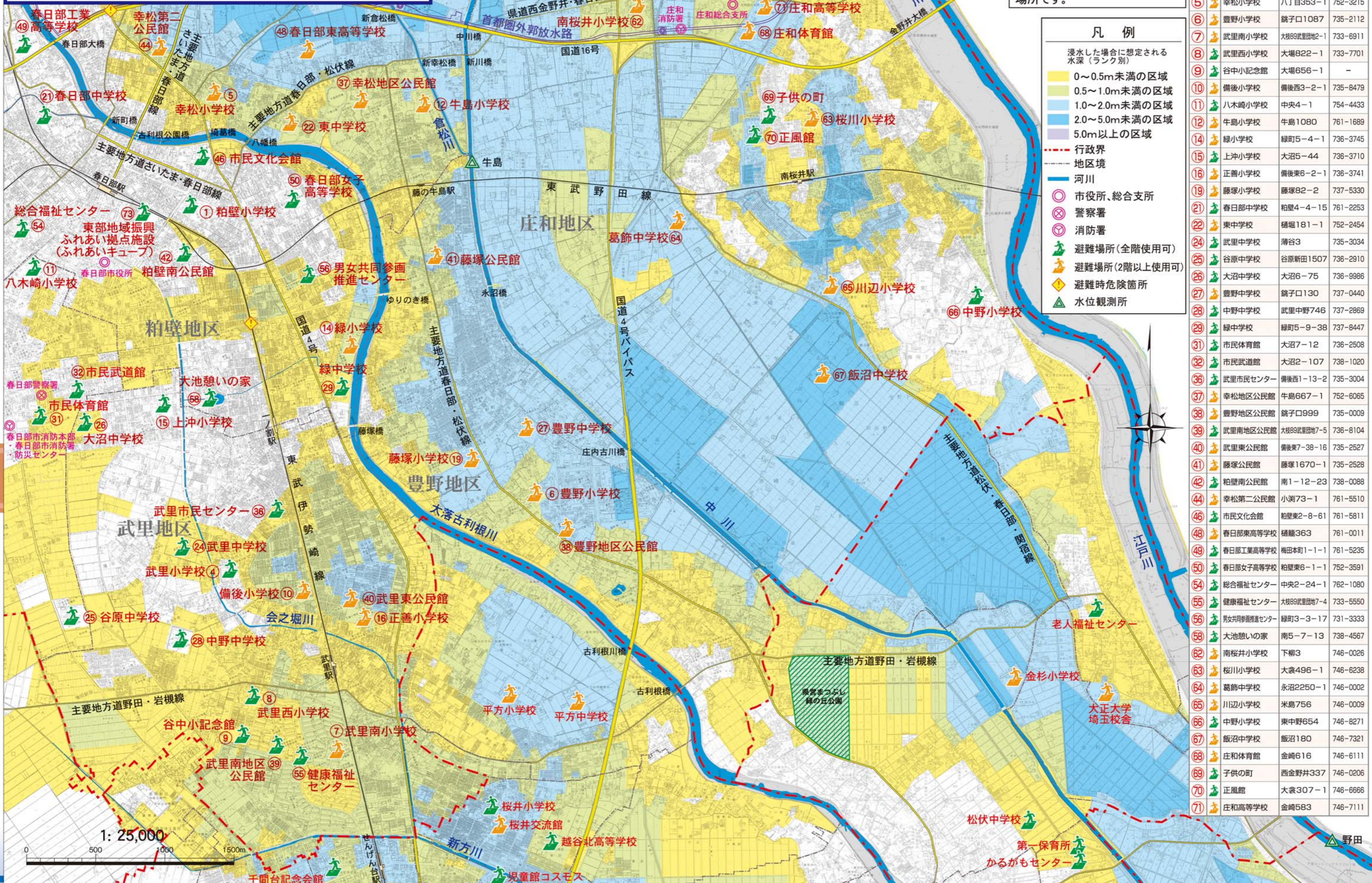
江戸川がはん濫した場合の避難方向は、江戸川のエリア1(P26)を参照してください。

No. 施設名 住所 電話番号(048)
72 東部地域振興ふれあい拠点施設(ふれあいキューブ) 南1-1-7 734-3005

このマップに表示されている避難場所は、水害時に対応した避難場所です。

- ### 凡例
- 浸水した場合に想定される水深(ランク別)
 - 0~0.5m未満の区域
 - 0.5~1.0m未満の区域
 - 1.0~2.0m未満の区域
 - 2.0~5.0m未満の区域
 - 5.0m以上の区域
 - 行政界
 - 地区境
 - 河川
 - 市役所、総合支所
 - 警察署
 - 消防署
 - 避難場所(全階使用可)
 - 避難場所(2階以上使用可)
 - 避難時危険箇所
 - 水位観測所

No.	施設名	住所	電話番号(048)
1	粕壁小学校	粕壁東3-2-19	754-6321
4	武里小学校	備後西5-5-2	735-3026
5	幸松小学校	八丁目353-1	752-3215
6	豊野小学校	鏡子口1087	735-2112
7	武里南小学校	大枝89聖蹟地2-1	733-6911
8	武里西小学校	大場822-1	733-7701
9	谷中小記念館	大場656-1	-
10	備後小学校	備後西3-2-1	735-8479
11	八木崎小学校	中央4-1	754-4433
12	牛島小学校	牛島1080	761-1689
14	緑小学校	緑町5-4-1	736-3745
15	上沖小学校	大沼5-44	736-3710
16	正善小学校	備後東6-2-1	736-3741
19	藤塚小学校	藤塚82-2	737-5330
21	春日部中学校	粕壁4-4-15	761-2253
22	東中学校	樋堀181-1	752-2454
24	武里中学校	薄谷3	735-3034
25	谷原中学校	谷原新田1507	736-2910
26	大沼中学校	大沼6-75	736-9986
27	豊野中学校	鏡子口130	737-0440
28	中野中学校	武里中野746	737-2869
29	緑中学校	緑町5-9-38	737-8447
31	市民体育館	大沼7-12	736-2508
32	市民武道館	大沼2-107	738-1020
36	武里市民センター	備後西1-13-2	735-3004
37	幸松地区公民館	牛島667-1	752-6065
38	豊野地区公民館	鏡子口999	735-0009
39	武里南地区公民館	大枝89聖蹟地7-5	736-8104
40	武里東公民館	備後東7-38-16	735-2527
41	藤塚公民館	藤塚1670-1	735-2528
42	粕壁南公民館	南1-12-23	738-0088
44	幸松第二公民館	小洲73-1	761-5510
46	市民文化会館	粕壁東2-8-61	761-5811
48	春日部東高等学校	樋堀363	761-0011
49	春日部工業高等学校	梅田町1-1-1	761-5235
50	春日部女子高等学校	粕壁東6-1-1	752-3591
54	総合福祉センター	中央2-24-1	762-1080
55	健康福祉センター	大枝89聖蹟地7-4	733-5550
56	男女共同参画推進センター	緑町3-3-17	731-3333
58	大池憩いの家	南5-7-13	738-4567
62	南桜井小学校	下柳3	746-0026
63	桜井小学校	大森496-1	746-6238
64	葛飾中学校	永沼2250-1	746-0002
65	川辺小学校	米島756	746-0009
66	中野小学校	東中野654	746-8271
67	飯沼中学校	飯沼180	746-7321
68	庄和体育館	金崎616	746-6111
69	子供の町	西金野井337	746-0206
70	正風館	大森307-1	746-6666
71	庄和高等学校	金崎583	746-7111



エリア3 江戸川

エリア3 江戸川

春日部市洪水ハザードマップ 荒川



- 凡例**
- 浸水した場合に想定される水深(ランク別)
 - 0~0.5m未満の区域
 - 0.5~1.0m未満の区域
 - 1.0~2.0m未満の区域
 - 2.0~5.0m未満の区域
 - 5.0m以上の区域
 - 行政界
 - 地区境
 - 河川
 - 市役所、総合支所
 - 警察署
 - 消防署
 - 避難場所(全階使用可)
 - 避難場所(2階以上使用可)
 - 避難時危険箇所
 - 水位観測所

想定される浸水状況と避難の方向

- 想定される浸水状況**
- ・はん濫水は北から南へ移動します。
 - ・はん濫水が到達するのは堤防の決壊から約27時間後と予想されます。
 - ・市の約8割が浸水想定区域となっています。
- 避難の方向**
- ・庄和、豊野地区のみなさんは市の東側へ避難してください。
 - ・その他の地区のみなさんは市の西側へ避難してください。

このマップに表示されている避難場所は、水害時に対応した避難場所です。



※図中の網掛けは避難対象区域外を示しています。

避難場所

No.	施設名	住所	電話番号(048)
①	粕壁小学校	粕壁3-2-19	754-6321
②	内牧小学校	内牧2415-2	752-3256
③	豊春小学校	道順川戸37-1	754-0726
④	武里小学校	備後西5-5-2	735-3026
⑤	幸松小学校	八丁目353-1	752-3215
⑥	豊野小学校	銚子口1087	735-2112
⑦	武里南小学校	大枝89武里地2-1	733-6911
⑧	武里西小学校	大場822-1	733-7701
⑨	谷中小記念館	大場656-1	-
⑩	備後小学校	備後西3-2-1	735-8479
⑪	八木崎小学校	中央4-1	754-4433
⑫	牛島小学校	牛島1080	761-1689

No.	施設名	住所	電話番号(048)
⑭	緑小学校	緑町5-4-1	736-3745
⑮	上沖小学校	大沼5-44	736-3710
⑯	正善小学校	備後東6-2-1	736-3741
⑰	立野小学校	南中曾根1074	736-0001
⑱	宮川小学校	新方袋1090	754-7600
⑲	藤塚小学校	藤塚82-2	737-5330
⑳	小淵小学校	小淵905-1	761-7161
㉑	春日部中学校	粕壁4-4-15	761-2253
㉒	東中学校	礎堀181-1	752-2454
㉓	豊春中学校	南中曾根107-2	752-2717
㉔	武里中学校	薄谷3	735-3034
㉕	谷原中学校	谷原新田1507	736-2910

No.	施設名	住所	電話番号(048)
㉖	大沼中学校	大沼6-75	736-9986
㉗	豊野中学校	銚子口130	737-0440
㉘	中野中学校	武里中野746	737-2869
㉙	緑中学校	緑町5-9-38	737-8447
㉚	大増中学校	上大増新田140	737-5100
㉛	市民体育館	大沼7-12	736-2508
㉜	市民武道館	大沼2-107	738-1020
㉝	中央公民館	粕壁6918-1	752-3080
㉞	内牧地区公民館	内牧4398	752-3255
㉟	豊春地区公民館	上蛭田101-2	754-0942
㊱	武里市民センター	備後西1-13-2	735-3004
㊲	幸松地区公民館	牛島667-1	752-6065

春日部市洪水ハザードマップ 中川・綾瀬川・元荒川



- 凡例**
- 浸水した場合に想定される水深(ランク別)
 - 0~0.5m未満の区域
 - 0.5~1.0m未満の区域
 - 1.0~2.0m未満の区域
 - 2.0~5.0m未満の区域
 - 5.0m以上の区域
 - 行政界
 - 地区境
 - 河川
 - 市役所、総合支所
 - 警察署
 - 消防署
 - 避難場所(全階使用可)
 - 避難場所(2階以上使用可)
 - 避難時危険箇所
 - 水位観測所

想定される浸水状況と避難の方向

- 想定される浸水状況**
- ・内水(河川に排水できずにはん濫した水)によるはん濫が想定されます。
 - ・市の西側は浸水しないことが想定されます。
- 避難の方向**
- ・市の南東部の浸水深が2m以上と想定される地域、及び対象河川沿いの地域のみなさんは、市内の浸水しない地区へ避難してください。

このマップに表示されている避難場所は、水害時に対応した避難場所です。



No.	施設名	住所	電話番号(048)
㉜	豊野地区公民館	銚子口999	735-0009
㉝	武里地区公民館	大枝89武里地7-5	736-8104
㉞	武里東公民館	備後東7-38-16	735-2527
㉟	藤塚公民館	藤塚1670-1	735-2528
㊱	粕壁南公民館	南1-12-23	738-0088
㊲	男女共同参画推進センター	緑町3-3-17	731-3333
㊳	大池憩いの家	南5-7-13	738-4567
㊴	宝珠花小学校	西宝珠花593	748-1031
㊵	幸松第二公民館	小淵73-1	761-5510
㊶	内牧南公民館	内牧1498	761-0065
㊷	市民文化会館	粕壁2-8-61	761-5811
㊸	春日部高等学校	粕壁5539	752-3141
㊹	春日部東高等学校	礎堀363	761-0011
㊺	春日部工業高等学校	南田本町1-1-1	761-5235

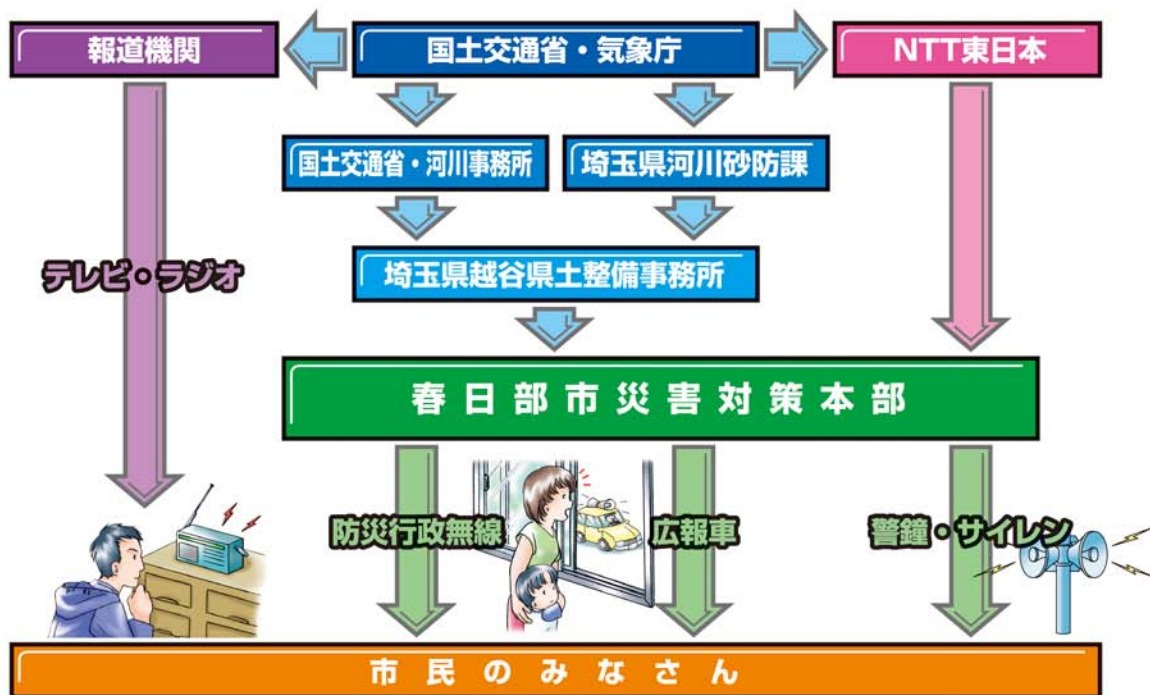
No.	施設名	住所	電話番号(048)
㊻	春日部女子高等学校	粕壁東6-1-1	752-3591
㊼	武里大枝公民館	大枝89武里地2-1	737-8022
㊽	総合福祉センター	中央2-24-1	762-1080
㊾	健康福祉センター	大枝89武里地7-4	733-5550
㊿	男女共同参画推進センター	緑町3-3-17	731-3333
1	大池憩いの家	南5-7-13	738-4567
2	宝珠花小学校	西宝珠花593	748-1031
3	江戸川中学校	上吉妻1	748-1020
4	富多小学校	神間872	748-0011
5	南桜井小学校	下柳3	748-0026
6	桜川小学校	大森496-1	748-6238
7	葛飾中学校	永沼2250-1	748-0002

No.	施設名	住所	電話番号(048)
8	川辺小学校	米島756	746-0009
9	中野小学校	東中野654	746-8271
10	飯沼中学校	飯沼180	746-7321
11	庄和体育館	金崎616	746-6111
12	子供の町	西金野井337	746-0206
13	正風館	大森307-1	746-6666
14	庄和高等学校	金崎583	746-7111
15	豊春地区公民館(ふれあいキューブ)	南1-1-7	734-3005

情報伝達経路

河川のはん濫の危険性が高まった場合は、市や気象庁などから発表される情報に注意し、早めの避難を心がけましょう。

気象情報・洪水予報（注意報・警報）は次のような経路で市民のみなさんに伝達されます。



避難行動の種類

河川の水位が上昇し、はん濫の危険性が高まった場合は、河川を管理する国や県から水位や防災に関する情報が発表されます。市は、この情報を目安にして、雨の降り方などを総合的に判断した上で避難に関する情報を発表しますので、市民のみなさんは、ご家族やご近所で協力して安全に避難してください。

	利根川水位 栗橋基準地点	江戸川水位 西関宿基準地点	荒川水位 熊谷基準地点	中川水位 牛島基準地点
はん濫危険水位	8.90m	8.40m	5.50m	6.25m
避難判断水位	8.10m	8.10m	5.00m	—
はん濫注意水位	5.00m	6.10m	3.50m	5.85m
水防団待機水位	2.70m	4.50m	3.00m	5.20m

河川の水位	国土交通省・埼玉県・気象庁が発表する情報	市が発表する情報	市民のみなさんが取る行動
はん濫の発生	はん濫発生情報 (洪水警報)	避難指示 (緊急)	避難途中の人は直ちに避難を完了させてください。
はん濫危険水位	はん濫危険情報 (洪水警報)	避難勧告	お互いに助け合って、避難場所に速やかに避難を始めてください。自動車による避難はやめましょう。
避難判断水位	はん濫警戒情報 (洪水警報)	避難準備・高齢者等避難開始	いつでも避難できるように、避難の準備をしましょう。ラジオ、テレビの放送、市役所からの広報に注意しましょう。高齢者や子どもは早めに避難しましょう。
はん濫注意水位 水防団出動の目安となる水位	はん濫注意情報 (洪水注意報)		河川の水位や今後の天候の変化に注意しましょう。
水防団待機水位 水防団待機の目安となる水位 平常時の水位			

市民のみなさんは、インターネット等で確認できる河川の水位や、国土交通省・埼玉県等が発表する情報から避難の必要性を判断して下さい。
 なお、市では国土交通省・埼玉県・気象庁が発表する情報、雨の降り方や河川の状況等を総合的に判断し、必要に応じて避難準備・高齢者等避難開始、避難勧告、避難指示（緊急）を発令します。

雨の降り方の程度

降っている雨を観察することで、だいたいの雨量を知ることができます。危険な状態になる前に自分で判断して避難ができるよう、雨の降り方と雨量の関係を覚えておきましょう。雨が降り出したら、どの程度の雨なのかを観察してみるのもよいでしょう。

予報用語 1時間雨量 (mm)	やや強い雨 10~20mm	強い雨 20~30mm	激しい雨 30~50mm	非常に激しい雨 50~80mm	猛烈な雨 80mm以上
人の受けるイメージ	ザーザーと降る	どしゃ降り	バケツをひっくり返したように降る	滝のように降る(ゴーゴーと降り続く)	息苦しくなるような圧迫感がある。恐怖を感じる。
人への影響	地面からの跳ね返りで足元がぬれる	傘をさしてもぬれる		傘はまったく役に立たなくなる	
屋内(木造住宅の場合)	雨の音で話し声がよく聞き取れない	寝ている人の半数くらいが雨に気がつく			
屋外の様子	地面一面に水たまりができる	道路が川のようになる	水しぶきであたり一面が白っぽくなり、視界が悪くなる		
車に乗っていて		ワイパーを速くしても見づらい	高速走行時、車輪と路面の間に水膜が生じブレーキが効かなくなる	車の運転は危険	

注意報・警報などについて

気象台より発表される様々な情報に注意しましょう。

大雨と洪水の注意報・警報は、「雨によって災害が発生する危険度の高まり」を基に発表されます。危険度には「3つの指数(土壌雨量指数、表面雨量指数、流域雨量指数)」が用いられています。

注意報・警報は、市町村単位で発表され、今後24時間以内に注意報・警報が発表される可能性(3時間単位)や、5日先までに警報級の現象が発生する可能性も発表しています。

天気の変移をテレビや気象庁ホームページでこまめに確認し、避難の検討・準備を行ってください。

△△市	今後の推移 (■警報級 □注意報級)										備考・関連する現象
	4日		5日		6日		7日		8日		
発表中の警報・注意報等の種別	15-18	18-21	21-24	0-3	3-6	6-9	9-12	12-15	15-18		
1時間最大雨量(注1)	10	10	30	30	70	70	50	30			
土砂災害(注2)											浸水注意
洪水(注3)											土砂災害注意
暴風(注4)											注意

※気象庁リーフレット「気象警報・注意報をより見やすく！より分かりやすく！」より一部転載

種類	発表の時期	
大雨	注意報	大雨によって、土砂災害や浸水害が起こるおそれがある場合。
	警報	大雨によって、重大な災害が起こるおそれがある場合。
	特別警報	台風や集中豪雨により数十年に一度の降雨量となる大雨が予想される場合、若しくは、数十年に一度の強度の台風や同程度の温帯低気圧により大雨になると予想される場合。
洪水	注意報	大雨や増水によって、洪水害が起こるおそれがある場合。
	警報	大雨や増水・はん濫によって、重大な洪水害が起こるおそれがある場合。
強風	注意報	強風によって、災害が起こるおそれがある場合。平均風速11m/s
暴風	警報	暴風によって、重大な災害が起こるおそれがある場合。平均風速20m/s
	特別警報	数十年に一度の強度の台風や同程度の温帯低気圧により暴風が吹くと予想される場合。
記録的短時間大雨情報	1時間雨量が100mmを記録した場合。	

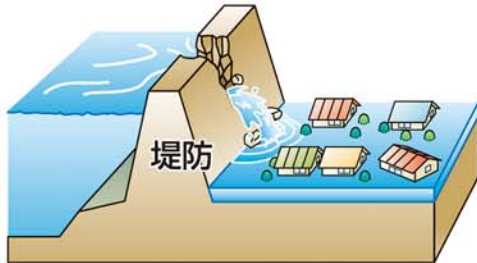
洪水関連情報

浸水想定区域とは？

浸水想定区域は、河川のはん濫が起こった場合の浸水区域を示しています。

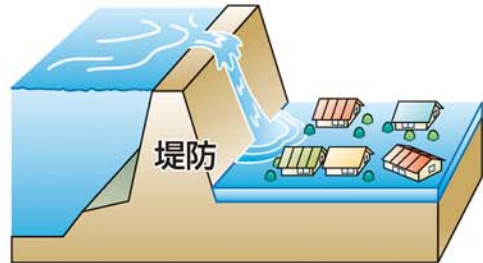
破堤によるはん濫

洪水や降雨等の外力に対して、堤防が耐えられなくなり堤防が崩れる現象です。



越水によるはん濫

降雨によって河川の水量が増加し、堤防から水があふれる場合などに生じる浸水です。



洪水災害とは？

洪水

洪水とは、大雨などにより川の水量が普段より著しく増えた状態をいいます。

河原へ行くと広い敷地のわりに中心部しか水が流れていません。これが通常の姿です。

ところが、川幅いっぱいに水がおしよせると、広い河原も水の下にかくれて見えません。このように異常に水が増えたときを「洪水」といいます。

はん濫

はん濫とは、大雨などにより、住宅地や農地などに水があふれることをいいます。川から水があふれることを「外水はん濫」といいます。

川から水があふれるのではなく、住宅地や農地に降った雨がそのままたまってあふれることを「内水はん濫」といいます。



水害

水害とは、水によって起こされる災害のことで、外水はん濫も内水はん濫も水害と呼ばれます。



水害後の安全確認

LPガスボンベに異状はないか？

- 安全確認をする。
たばこやその他の火気厳禁。



危険物の漏れ出しはないか？

- 発見したら周りに注意を呼びかけ、必要に応じて消防署へも通報して適切に処理する。



断線がないか確認する。

- 子供たちの接近禁止。
電力会社への通報。



屋根瓦やアンテナなど、頭上の危険物を除去する。



衛生対策の徹底

床下や腐敗物、汚水が付着した場所にクレゾール石けん液やオルソ剤をまいて消毒する。



- 床上浸水があった場合は、畳や食器戸棚、食器類その他家具調度品を逆性石けん液で十分に拭き、風通しをよくして乾燥させる。

